

Mapę niniejszą wykonano na podstawie mapy syt. – wys. miasta Zielona Góra w skali 1:500 arkusze: 5.166.25.11.2.4, 11.4.2, 12.1.3, 12.3.1, 12.3.3 oraz pomiaru uzupełniającego wykonanego w dniu 16.03.2023 r. przez geodetę uprawnionego Artura Kopańskiego (upr. nr 16880) zgodnie z Rozporządzeniem Ministra Rozwoju z dnia 18 sierpnia 2020 r.

Identyfikator zgłoszenia:
DR-GE.6640.388.2023.AS

opracował :

"ARKO" USŁUGI GEODEZYJNE
Artur Kopański
65-155 Zielona Góra, ul. Anny Jagiellonki 9D/4
Nr upr. zawodowych 16850, kom. 607 826 246
NIP 929-107-48-40 / e-mail: arko-ug@o2.pl








PREZYDENT MIASTA ZIELONA GÓRA
(Nazwa organu prowadzącego państwowy zasób geodezyjny i kartograficzny)
F.0862.2023. 479
(Identyfikator ewidencyjny operatu technicznego)

30.03.2023
(Data przyjęcia operatu technicznego, nr zesobu)

(Imię, nazwisko i podpis osoby reprezentującej organ)

mgr inż. J. Grzelak

mgr inż. J. Grzelak
w Biurze Geologii i Górnictwa

 - PROJ. KANALIZACJA SANITARNA - GRAWITACYJNA
 - PROJ. KANALIZACJA SANITARNA - TŁOCZNA
 5/4
 - GRANICA DZIAŁKI
 - STUDNIA ROZPRĘŻNA
 - WEWN. SYSTEM KANALIZACJI SANITARNEJ I DESZCZOWEJ
 NA TERENIE MIEJSKIEGO KAPIELISKA - WG ODRĘBNEGO OPRAC.

NAZWA ZADANIA 5762300		STADIUM	
INWENIARZ ADRES INWESTOR BRANŻA		SKALA	
TYTUŁ RYSUNKU		1:500	
DATA OPRACOWANIA		NUMER RYSUNKU	
BUDOWA PRZYŁĄCZA KANALIZACJI SANITARNEJ W SYSTEMIE GRAWITACYJNO-TŁOCZNYM DO OBIEKTU REKREACYJNO-TŁOCZNYM NA TERENIE "DZIKIEJ OCHLI" dz. nr 625/2, 625/4 - obr. 0038 - ul. Miejskowa, 623 - obr. 0038, 5/4 - obr. 0037 - ul. Bołanżanka Miejski Ośrodek Sportu i Rekreacji, ul. Sulechowska 41, Zielona Góra		1	
PLAN SITUACYJNY		WRZESIEŃ 2023 r	

Ugo Palmiano
20-11-2023r

KIEROWNIK
Zespołu Obiektów
Marta Pożniak

**MIEJSKI OŚRODEK
SPORTU I REKREACJI**
ul. Sulechowska 41, 65-022 Zielona Góra
tel. 68 412 50 01, fax 68 412 50 09
NIP 929-011-78-43, Regon 000986972